

بِسْمِ اللَّهِ الرَّحْمَنِ الرَّحِيمِ

الثانوية الجديدة رقم : 01  
الأبيض سيدي الشيخ  
ولاية البيض

**المستوى :** السنة الثالثة - كل الشعب -

# مذكرات مادة الجغرافيا

**الوحدة الثانية :** القوى الاقتصادية الكبرى في العالم .

**إعداد الأستاذ :** بوشيف عبد الحاكم

( TACHFIN )

بعد نشر الوحدة الأولى هاهي الوحدة الثانية بين أيديكم راجيا لكم  
كمال الاستفادة منها و التوفيق و النجاح .... و راجيا منكم كثير الدعاء  
بموفور الصحة و العافية و حسن الخاتمة  
**ملاحظة :** قصد إبداء آرائكم و تصويباتكم و توجيهاتكم الكريمة يرجى  
الاتصال على العنوان التالي

**الأستاذ :** بوشيف عبد الحاكم  
الثانوية الجديدة رقم 01  
الأبيض سيدي الشيخ - البيض -

**الكفاءة القاعدية :** أمام وضعيات إشكالية تخص القوى الاقتصادية الكبرى ( الو. م . ا - الاتحاد الأوروبي - جنوب شرق آسيا ) يكون المتعلم قادرا على اكتشاف عوامل قوتها وإبراز علاقتها بالاقتصاد العالمي .  
**الوحدة الثانية : القوى الاقتصادية الكبرى في العالم.**  
**الوضعية الأولى : مصادر القوة الاقتصادية الأمريكية وتأثيرها على الاقتصاد العالمي**  
**الإشكالية :** تعتبر الولايات المتحدة الأمريكية أول قوة اقتصادية وسياسية وعسكرية وعلمية و... في العالم . فما هي عوامل ومظاهر قوتها الاقتصادية ؟ وما أثر ذلك على الاقتصاد العالمي ؟

**المادة : جغرافيا**  
**القسم : 3 أف . لغ . عت**  
**المدة : .. ساعات**  
**المراجع والمصادر : الكتاب . أنت**  
**إعداد : بوشايخ عبد الحاكم**

### الاداءات والأنشطة و المنوج الانتقائي

| بطاقة تقنية للو م أ : -- -- |                      |                |                    |
|-----------------------------|----------------------|----------------|--------------------|
| 0.93 / م 6 عالميا           | مؤشر التنمية البشرية | 04 - 07 - 1776 | الاستقلال          |
| 76 سنة                      | متوسط الحياة         | واشنطن         | العاصمة            |
| 45000 دولار                 | الدخل الفردي         | 9.363 م كلم2   | المساحة            |
| 13200 مليار دولار           | الدخل الوطني الخام   | 308.2          | عدد السكان 2009    |
| 1024 مليار د                | قيمة الصادرات 2007   | 30             | الكثافة            |
| 1369 مليار                  | الواردات 2007        | 0.6 %          | نسبة النمو السكاني |

### استخلاص حيوية الوسط الطبيعي والبشري

إستراتيجية الموقع - اتساع المساحة - طول الشريط الساحلي وكثرة الموانئ- اتساع و خصوبة السهول - تنوع المناخ - وفرة الموارد المائية ( تساقط انهار وبحيرات ) و الغابية - ضخامة وتنوع الموارد الطبيعية المعادن بجال الابلاش و جبال الروكي وموارد الطاقة في الجنوب خاصة - التعداد السكاني الكبير - وفرة اليد العاملة - استقطاب الكفاءات و المهاجرين -التنوع السكاني ( بيض . سود . آسيويون . هنود ) الثراء الثقافي - فعالية الفرد الأمريكي و حبه للمغامرة و ضخامة استهلاكه - قوة الاستثمار و الادخار

### تحديد خصوصيات الأقاليم الاقتصادية الكبرى في الو. م. أ :

**- الإقليم الشمالي الشرقي :** يشغل 12% من المساحة الكلية و يتمركز به أكثر من 70 % من السكان - أهم منطقة صناعية به أكبر الموانئ على الأطلسي و البحيرات - يتوفر على الثروات الطبيعية وكثافة شبكة المواصلات ووجود المؤسسات المالية ومراكز البحث . وتنتج صناعات مختلفة. - توجد به تجمعات لمدين كبرى ( ميغالوبوليس. ) أي المدن العملاقة وهي امتداد وتلاصق للمدن من بوسطن إلى واشنطن على طول 750 كلم وعلى عرض 50-100 كلم ، إقليم زراعي هام ( نطاقات زراعية مثل الذرة + القمح + الخضر والفواكه تربية الحيوانات \*مملكة الألبان ) - تتركز به الصناعات الهامة ( الحديد والصلب - الميكانيكية - صناعة بناء السفن - الالكترونية. )

**- الإقليم الجنوبي :** مملكة القطن إضافة إلى زراعات أخرى متنوعة خاصة النقدية ( القطن- التبغ- قصب السكر - الصوجا - الأرز - تربية الحيوانات ) - يشمل إقليمين صناعيين قديم وحديث ويشتهر بالصناعة النسيجية والبتروولية . يستقطب الاستثمارات و يتوفر على ثروات طبيعية متنوعة - به موانئ هامة مثل هيوستن - ونيواورليانز

**- الإقليم الغربي :** إقليم حديث استفاد من استقطاب السكان و الاستثمارات - زراعي و مزدهر ( زراعة متوسطية . تربية الأبقار يعتبر أكبر منطقة لإنتاج الفواكه في العالم ( كاليفورنيا ) . إلى جانب الصناعة الثقيلة و الفضائية و الطائرات و الصناعات المعدنية و من أهم موانئه ميناء سان فرانسيسكو - لوس أنجلوس و هو مقر لأكبر الشركات متعددة الجنسيات :ميكروسوفت وشركة اكسون موبيل في قطاع البترول . و فورد و كريسليز في صناعة السيارات .

### استنتاج مظاهر القوة الاقتصادية للولايات المتحدة الأمريكية :

- ضخامة الإنتاج الزراعي و الصناعي و جودته و تنوعه  
- أكبر مستهلك للمواد الأولية و أكبر مصدر للمواد الغذائية و الأسلحة - قوة التجهيز الزراعي و الصناعي و وفرة البنى التحتية (طرق و جسور و سكك و مطارات ) - الاستخدام الواسع للآلات و التقنيات الحديثة - احتكارها 18 % من المبادلات التجارية العالمية ( استيراد و تصديرا ) و سيطرتها على الأسواق و تعاملها مع أغلب دول العالم خاصة دول مجموعة ( الينا ALENA )

### السندات

الخرائط ص 46-49  
السند ص 53  
السند المرفق 1.2

الخريطة ص 54  
و ص 55

السند المرفق 3 . 4 . 5 . 6

السند 2 و الصورة  
ص 55 . 59  
السندات ص 60 . 61

السند ص 47  
السند المرفق 7 . 8

### التعليمات

اعتمادا على المعلومات المكتسبة وعلى السندات المقترحة

أنجز بطاقة تقنية للو م أ ؟ ص44/46

استخلص حيوية الوسط الطبيعي والبشري ص48/49

حدد خصوصيات الأقاليم الاقتصادية في الو م أ

استنتج مظاهر القوة الاقتصادية للو م أ

|   |  |
|---|--|
| <p>- كونها القوة المالية الأولى ( 50 % من المعاملات العالمية تتم بالدولار ) - ضخامة الاستثمارات في العالم الخارجي . - امتلاكها لأكثر البورصات في العالم واعتماد الدولار كعملة عالمية - امتلاكها 44 % من الشركات متعددة الجنسيات - احتكارها 60 % من المعلوماتية و الإنتاج السينمائي - احتلال مركز الريادة في البحث العلمي .</p> <p><b>ابرز اثر قوتها على العلاقات الاقتصادية العالمية :</b></p> <p>- جعل منها القوة الاقتصادية الأولى في العالم . - التحكم و الهيمنة على المؤسسات المالية والاقتصادية العالمية - احتكار إنتاج وتسويق العديد من السلع والمحاصيل - الاستهلاك الواسع للبرصاع الأمريكية و في مختلف بقاع العالم - التدخل في الكثير من المناطق لحماية مصالحها ( العراق . أفغانستان ) - تشبع العالم وتأثره بالقيم و الثقافية و الاستهلاكية الأمريكية - الضغط على العالم المتخلف من خلال صادراتها الغذائية ( السلاح الأخضر ) - الدخول في منافسة و حروب تجارية مع القوي الاقتصادية الأخرى - التأثير السلبي على الاقتصاد العالمي نتيجة الارتباط بعملتها وبورصاتها كدليل على ذلك الأزمة المالية الأخيرة</p> | <p>ابرز اثر قوتها على العلاقات الاقتصادية العالمية</p> |
|---|--|

## تقويم مرحلي : اعتمادا على السند المرفق رقم 8 حدد تأثير القوة الاقتصادية الأمريكية على الدول المتخلفة

### مصطلحات الوضعية :

- 1 - تنظيم الإقليم : هو عبارة عن هيكلة للمظاهر الجغرافية والبشرية و الاقتصادية بوضع خطة تهدف لتوفير الاحتياجات و تأخذ بعين الاعتبار الظروف و الإمكانيات و الموارد التي يتوفر عليها الإقليم
- 2- الهيمنة والنفوذ : هي عملية السيطرة و الاستغلال التي تمارسها الدول القوية ذات الإمكانيات الضخمة على الدول الأضعف و على المؤسسات السياسية و المالية العالمية و تعني السيطرة و الاستحواذ على الأسواق و التحكم فيها من حيث العرض و الطلب و الأسعار .
- 3 - الاستقطاب : عملية جذب وإغراء للإفراد و الاستثمارات و الشركات نحو دولة أو منطقة أو مدينة ما بسبب الفوائد والخدمات و الضمانات و الحماية الممنوحة .
- 4 - الدورة الزراعية : هي زراعة مجموعة محاصيل بتعاقب منظم عدة سنين طبقا لنظام معين يهدف للاحتفاظ بخصوبة التربة و حماية موادها العضوية ولتنويع الإيراد الزراعي.
- 5- النطاقات : هو تخصيص مساحة شاسعة لإنتاج محصول واحد وهي ميزة للزراعة الأمريكية (مثل نطاق الذرة. القمح . التبغ ) وتتطلب إمكانيات طبيعية وبشرية ومادية ضخمة .
- 6 - مجمع المدن - ميغالوبوليس : يطلق على منطقة حضرية واسعة تتميز بتلاحم عمراني و تعدد المدن استخدم لأول مرة لوصف الساحل الشمالي الشرقي للوم أ
- 7 - التنمية البشرية : عبارة عن مؤشر تركيبي مستخلص من معطيات إحصائية واقعية وطبيعية تهم الناتج الداخلي الخام والدخل الفردي وحصيلة الميزان التجاري وميزان الأداءات ونسبة الأمية ومستوى التمدرس وأمد الحياة ونسبة التأطير الطبي ومستوى المعيشة ونسبة وفيات الأطفال .

### سندات الوضعية :



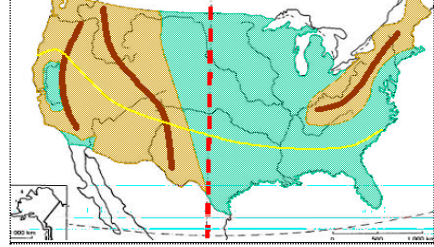

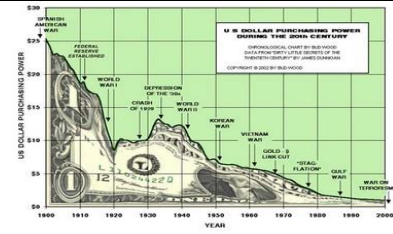
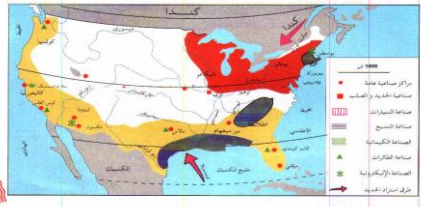




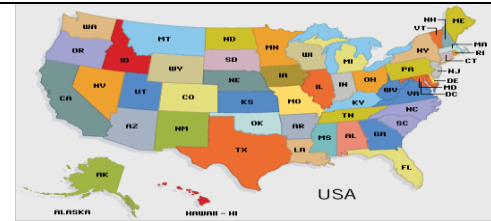
- السند 1 :** تحتل الولايات المتحدة مكانة مرموقة بين الدول الرئيسية المنتجة للمعادن في العالم فهي 2 في إنتاج الغاز الطبيعي والنفط. و الفحم الحجري. تقع معظم حقول الفحم الحجري في السهول الوسطى ومرتفعات الأبلاتش . وتقع معظم حقول النفط والغاز الطبيعي في ألاسكا وفي كاليفورنيا ولوزيانا وأوكلاهوما وتكساس. إلا أن إنتاجها من الحديد والبتروك وبعض المعادن لا يكفيها . و يوجد بالولايات المتحدة مساحات شاسعة من التربة الخصبة. في السهول الداخلية و حوض نهر الميسيسيبي و شرقي ولاية واشنطن
- السند 2 :** يتشكل المجتمع الأمريكي من عناصر متنوعة جاءت من أنحاء العالم للبحث عن الثروة وحملت معها الخبرة والتجربة التي تسمح بالاستغلال الأمثل للموارد الطبيعية ، تتمثل هذه العناصر في الجنس الأبيض 83% السود 12% إلى جانب الهنود الحمر و الآسيويين.. وتغلب على بنية السكان الفئات النشيطة ( % 66.62 ) مما يوفر للبلاد قوة عمل ضخمة وذات مؤهلات عالية
- السند 3 :** تمتلك الولايات المتحدة الأمريكية خمس شركات للسيارات منها ( فورد . جنرال موتورز . كريسلر ) ضمن العشرة الأكبر في العالم و ستة شركات للطيران ( بوينغ ) ضمن 10 الأكبر في العالم
- السند 4 :** ولكن لو نظرنا إلى عدد براءات الاختراع الدولية، فنسجد أن الولايات المتحدة متقدمة على الآخرين بفارق كبير بحوالي 53 ألف براءة اختراع في العام 2007 مقابل 28 ألف لليابان و 5 آلاف فقط للصين . . . .
- السند 5 :** والولايات المتحدة تنتج 5/1 الإنتاج العالمي، وتزرع ولايات تكساس و كاليفورنيا و الميسيسيبي أكثر من نصف إنتاج الولايات المتحدة،
- السند 6 :** صحيح إن الدولار الأمريكي يحتل منذ حوالي 60 سنة موقع الريادة بين العملات العالمية موفراً لها استيراد ما تشاء وتسيديد قيمته بعملتها و هو يهمن علي ثلثي الاحتياطات الدولية للعملات الحرة . إن أمريكا مضطرة إلى إبقاء سعر الدولار ضعيفا لزيادة صادراتها. مخافة... وهذا ما يفسر ضغط أمريكا على جميع الدول بضرورة ربط عملتهم بالدولار و بهذه الطريقة فإن الدول لن يكون بمصلحتها انهيار الاقتصاد الأمريكي و ستسعى إلى دعمه خوفا من إن تسقط و تنهار معه في حال انهياره .
- السند 7 :** تتجسد الأزمة المالية الراهنة التي عصفت بالاقتصاد الأمريكي بحدوث أزمة مالية شديدة انتقلت تداعياتها إلى الأسواق المالية لمختلف الدول و بات علاجها عسيراً. بل أصبحت شاملة تؤثر على الاستهلاك الفردي ...
- السند 8 :** فإن القوة الاقتصادية للولايات المتحدة الأمريكية هي الأخرى كانت عبارة عن عامل هام ساهم في تأسيس وبناء الهيمنة، بل والسيطرة العسكرية والسياسية الأمريكية خلال القرن العشرين

**1 -** وفقا لإحصاءات سبتمبر فان حوالي 35 مليون أمريكي يعيشون حاليا على كوبونات الغذاء التي تقدمها وزراء الزراعة، أي أن حوالي 12% من السكان في الولايات المتحدة وهو أكبر مستوى منذ أعلى رقم قياسي محقق في 1969



2- عملت الولايات المتحدة على توسيع وتحريك حركة التبادل التجاري مع البلدان المجاورة ( كندا و المكسيك ) من خلال إنشاء منطقة للتبادل التجاري الحر لأمريكا الشمالية على شكل كتلة إقليمي وتمكين الشركات متعددة الجنسيات من حرية تنظيم نشاطاتها في البلدان الثلاث و هو ما أدى إلى سيطرة الأقطاب الثلاثة على المبادلات الدولية

**ملاحظة : لحسن الاستفادة من هذه الخرائط و الصور يستحسن تكبير حجمها**

|  |   |  |   |   |
|--|---|--|---|---|
| <p><b>رفاهية المدن الأمريكية</b></p>       | <p><b>الولايات الأمريكية</b></p>     | <p><b>تضاريس الو م أ</b></p>                                 | <p><b>البيت الأبيض</b></p>                       | <p><b>موقع الولايات م ا</b></p>  |
| <p><b>البنى التحتية و قوة التجهيز</b></p>  | <p><b>سياسة الدولار الضعيف</b></p>   | <p><b>توزيع الصناعات الأمريكية</b></p>                       | <p><b>الأقاليم الصناعية الكبرى</b></p>           | <p><b>بورصة وول ستريت</b></p>    |
| <p><b>استغلال الأراضي بأمريكا</b></p>     | <p><b>أحد السدود الأمريكية</b></p>  | <p><b>الصادرات الأمريكية من الحبوب</b></p>                  | <p><b>استخدام الآلة في جني محصول القطن</b></p>  |   |
| <p><b>أهم الطرق وخطوط المواصلات</b></p>  | <p><b>السلح الأخضر</b></p>         | <p><b>ظاهرة النطاقات التي تتميز الزراعة الأمريكية</b></p>  |    |   |

**المادة : جغرافيا**  
**القسم : 3 أف . لغ . عت**  
**المدة : ... ساعات**  
**المراجع والمصادر : الكتاب . ألت**  
**إعداد : بوشخ عبد الحاكم**

**الكفاءة القاعدية :** أمام وضعيات إشكالية تخص القوى الاقتصادية الكبرى ( الو. م . ا - الاتحاد الأوروبي - جنوب شرق آسيا واليابان) يكون المتعلم قادرا على اكتشاف عوامل قوتها وإبراز علاقتها بالاقتصاد العالمي في الوقت الراهن.

**الوحدة التعليمية :** القوى الاقتصادية الكبرى في العالم

**الوضعية التأسيسية :** ظاهرة التكتل وأثرها في قوة الاتحاد الأوروبي

**الإشكالية :** اتجهت دول أوروبا إلى التكتل و الاتحاد بعد ح ع 2 و مع توسع عضوية هذا التكتل بدأت تستعيد مكانتها الاقتصادية و السياسية عالميا . فيما يتضح ذلك

### الاداءات والأنشطة و المنتوج الانتقائي

### السندات

### التعليمات

| <b>البطاقة التقنية :</b> |                          |                      |                         |
|--------------------------|--------------------------|----------------------|-------------------------|
| التسمية                  | الاتحاد الأوروبي من 1992 | أمد الحياة           | 79 سنة                  |
| الأعضاء                  | 27 دولة                  | مؤشر التنمية البشرية | من 0.76 إلى 0.92        |
| المساحة                  | 3.97 م كلم2              | العملة               | الاورو 12 دولة منذ 2002 |
| السكان                   | 2007 - --- 495 م ن       | الناتج الداخلي الخام | 14.953 مليار دولار      |
| الكثافة                  | 114 ن كلم2               | متوسط الدخل الفردي   | 28.213 دولار            |
| الزيادة الطبيعية         | 0.1 %                    |                      |                         |

### استخلاص عوامل القوة الاقتصادية ومعيقاتها :

#### ا - عوامل القوة :

**1 - العوامل التاريخية :** الثورة الصناعية . الاستعمار . الدعم الأمريكي . الاستقرار السياسي منذ ح ع 2 . انتهاء سياسة التكتل مبكرا ( اتحاد بينولكس 1944 . السوق الأوروبية 1957 بتوقيع اتفاقية روما (من 6 دول ) . انشاء الاتحاد الأوروبي بتوقيع اتفاقية ماستريخت في 10 - 12 - 1991

**2 - العوامل الطبيعية :** الموقع الاستراتيجي - اتساع المساحة لزراعية 2.6 م ه - تنوع المناخ - وفرة الموارد مائية - طول الواجهة البحرية 4000 كم . الموارد الطبيعية ( الفحم - البترول - الغاز الطبيعي - الكهرباء . الحديد -البوكسيت )

**3 - العوامل الاقتصادية و البشرية :** النظام الرأسمالي - البنية التحتية و كثافة شبكة المواصلات - قوة الاستثمارات - التحكم في التكنولوجيا - اتساع السوق الاستهلاكية - اليد العاملة المؤهلة و الخبرة - تطور البحث العلمي

**ب - المعيقات :** 1 - التبعية في المواد الأولية إذ تستورد أزيد من 70 % من حاجياتها ( الطاقة والثروات المعدنية )  
 2 - شيخوخة المجتمع ( 17 % سنة 2005 )

3 - التفاوت في التطور بين دول الاتحاد 4 - وعدم انضمام كل الدول لمنطقة الاورو

5 - شدة المنافسة الخارجية مع الو م أ و اليابان و الصين و المنافسة الداخلية

6 - ضعف الوزن السياسي و عدم استقلالية السياسة الخارجية للاتحاد عن الو م أ

7 - مشكل التلوث البيئي ارتفاع معدلات البطالة 8 - الأوبئة و الأمراض التي أصابت الثروة الحيوانية ( جنون البقر )

#### - إبراز مكانة إقليم الراين و الواجهة البحرية الشمالية والغربية في اقتصاد الاتحاد :

**\* المكانة الاقتصادية لإقليم الراين :** نسبة إلى نهر الراين الممتد من جنوب بريطانيا إلى شمال إيطاليا مروراً بهولندا وبلجيكا ولكسمبورغ وشرق فرنسا وغرب ألمانيا إذ يعد القلب الاقتصادي النابض للاتحاد خاصة مع موانئ الإقليم العالمية (روتردام بهولندا الأول عالميا . أنفير ببلجيكا - هامبورغ بألمانيا - أمستردام بهولندا - لوهافر بفرنسا و تمثل قوته في :

- ينتج نصف الدخل الوطني الخام لدول الاتحاد تقريبا - تتركز فيه جل الأنشطة الاقتصادية ( زراعة و صناعة ) و الأنشطة الخدمية

- هو أكبر منطقة من حيث كثافة التمرکز السكاني - وفرة الموارد الطبيعية و المائية و انبساط سهوله ورتابتها

- كون نهر الراين أصلا مجرى ملاحى داخلى كبير يسهل ربط الدول اوروبية بعضها ونقل البضائع و ... - حيويته التجارية و السياحية

#### \* أهمية الواجهة البحرية الشمالية و الغربية في اقتصاد الاتحاد الأوروبي :

1 - إنها تطل على العديد من الدول الأوروبية (بريطانيا . النرويج . هولندا . بلجيكا . فرنسا . ألمانيا . الدنمارك . اسبانيا . البرتغال )

2 - واجهة بحرية هامة و طريق تجارى رئيسي لتصدير المواد المصنعة و الغذائية و استيراد المواد الأولية و المحاصيل المدارية

3 - تسهيل التنقلات و المبادلات الداخلية و الخارجية (كثرة موانئها مما مكن الاتحاد الأوروبي من إن يحتل المرتبة 1 عالميا في المبادلات التجارية )

4 - مصدر مهم للنفط و الغاز الطبيعي ( بحر الشمال ) و الثروة السمكية - 7.2 م / طن سنويًا

السند المرفق 1

الخريطة و السند ص 63 السند المرفق 2

السند ص 74

سندات ص 70-71

السند المرفق 3

السند ص 107

الخريطة ص 70 .

الجدول ص 73

السند و الصورة ص 72

الخريطة ص 63

الخريطة ص 72

السند 106

السند المرفق 4

**اعتمادا على المعلومات المكتسبة وعلى السندات المقترحة :**  
 - أنجز بطاقة تقنية للاتحاد الأوروبي

- استخلص عوامل القوة الاقتصادية ومعيقاتها



- إبراز مكانة إقليم الراين و الواجهة البحرية الشمالية والغربية في اقتصاد الاتحاد



- استنتج دور التكتل  
في تحقيق المكانة  
الاقتصادية المنشودة

- دور التكتل في تحقيق المكانة المنشودة : 1** - مكن دول الاتحاد من تجاوز خلافاتها و توحيد إمكانياتها و حسن استغلالها
- 2 - حولها إلى قطب اقتصادي عالمي ( يحتكر أكثر من 42 % من م ت ع . و نصف الاستثمارات العالمية )
  - 3 - خفف من تبعيتها للولايات المتحد و تبعيتها في الخامات للدول المتخلفة
  - 4 - قلص من الفوارق في التطور الاقتصادي بين دولها و تحقيق رفاهية شعوب القارة
  - 5 - مكنها من استعادة مكانتها الاقتصادية و السياسية عالميا إلى درجة كبيرة
  - 6 - استعادة مكانتها في مستعمراتها السابقة (من خلال اتفاقية لومي و تجديدها و اتفاقية الشراكة مع الدول العربية )
  - 7 - التوسع الجغرافي نحو أوروبا الشرقية

### **التفويم المرحلي : اعتماد على ما جاء في الوضعية بين أهداف تأسيس الاتحاد الأوروبي و أبرز مظاهر قوته الاقتصادية . مصطلحات الوضعية :**

- **الاتحاد** : مصطلح يقصد به أعلى درجات التعاون والتنسيق والتكامل بين مجموعة دول في إقليم أو قارة واحدة في الميادين السياسية و الاقتصادية والاجتماعية
- **التكتل** : اتحاد مجموعة دول موثق في اتفاقية له هياكل عضوية و تنظيمية موحدة يتمتع بالشخصية القانونية و له مجال جغرافي تلغى فيه كل الجواجز الجمركية بين الأعضاء
- **معاهدة روما** : معاهدة موقعة في 25 مارس 1957 بروما الإيطالية من قبل فرنسا . إيطاليا . ألمانيا الغربية . بلجيكا . هولندا . لوكسمبورج . تنص على إنشاء السوق الأوروبية المشتركة ومقرها بروكسل بلجيكا وقد انضمت إليها دول أوروبية أخرى فيما بعد.
- **البنلوكس** : دول البنلوكس هي اتحاد اقتصادي تأسس عام 1944 بين **بلجيكا ، هولندا و لوكسمبورغ** . والاسم مشتق من الحروف الأولى لتلك الدول .
- **الأراضي المنخفضة** : هو الاسم الرسمي لهولندا سُميت كذلك لأن حوالي نصف أراضيها تقع تحت مستوى سطح البحر و أكثر من خمسي أراضيها مغطاة بمياه البحر أو البحيرات .
- **ماستريخت** : هي الاتفاقية المؤسسة **للإتحاد الأوروبي** تم الاتفاق عليها في مدينة ماستريخت **الهولندية** في 10 ديسمبر 1991. و دخلت حيز التنفيذ في 1 نوفمبر 1993
- **القطب الاقتصادي** : هو مركز يمثل نقطة قوة و نشاط اقتصادي كثيف لتوفره على جميع الشروط ( قاعدة . بنية تحتية . رؤوس أموال . تكنولوجيا ) التي تمكنه من إن يساهم في تفعيل الحركة الاقتصادية و ينافس أقطاب أخرى .

### **سندات الوضعية :**

- السند 1 : أعلن روبر شومان في 1950:** ( إن أوروبا لا تتوحد في لحظة و لا في بناء جماعي . بل تتكون بانجازات ذات مصداقية و خلق تضامن أوروبي فعال . تجمع الأمم الأوروبية يقتضي تناسي الأحقاد .... تاريخ أوروبا قد بدأ .... )
- السند 2:** من أهم مبادئ الاتحاد الأوروبي نقل صلاحيات الدول القومية إلى المؤسسات الأوروبية و للاتحاد الأوروبي نشاطات عديدة، أهمها كونه سوق موحد ذو عملة واحدة هي **اليورو** الذي تبنت استخدامه 12 دولة من أصل 27 عضو . كما له سياسة زراعية مشتركة و سياسة صيد بحري موحدة .
- السند 3 :** يعد نهر الراين أهم الأنهار الداخلية في أوروبا، يبلغ طوله 1,320 كم و يغطي مساحة تقدر بـ 224,600 كم<sup>2</sup>. و ينبع النهر من شرقي سويسرا، و يُشكل جزءًا من حدود سويسرا والنمسا وفرنسا وألمانيا وهولندا باتجاه بحر الشمال. هناك أجزاء تحتفظ بجمالها الطبيعي وتستقطب السياح
- السند 4 :** على صعيد التوسع في الاتحاد الأوروبي . دخول دول جديدة يكتف من المبادلات التجارية و يزيد من ثقل و تأثير أوروبا على المستوى العالمي .. اختلاف مستوى النمو الاقتصادي و الاجتماعي بين الدول 27 يزيد من الميزانية لارتفاع مصاريف الاندماج و التحويلات المالية من أجل تطوير اقتصادها و رفع مستواها إلى بقية الدول . **بناء أوروبا AGAUTHIER BREAL**
- السند 5 :** ومنذ عقد التسعينيات ومع تزايد عدد الدول المنتمية إلى الاتحاد و اكتمال مؤسساته و بداية التعامل بالعملة الموحدة سنة 1999، يمكن القول إن تكتل الاتحاد الأوروبي أصبح كيانا متكاملًا قويا على جميع الأصعدة و يلعب دورا حيويا فاعلا في منظومة الاقتصاد العالمي.

### **مظاهر قوة الاتحاد الأوروبي الاقتصادية :**

- 1- **القوة الزراعية للإتحاد** : يعتبر قوة زراعية هامة على المستوى الدولي إذ ينتج ربع القمح العالمي ونصف الشعير العالمي تقريبا ويحتل المرتبة الأولى في إنتاج البنجر السكري و المرتبة الأولى في إنتاج الخمر . و يحتل مراتب متقدمة في إنتاج الحليب و مشتقاته وكذلك اللحوم .
- 2 **القوة الصناعية للإتحاد** : احتلال مراتب متقدمة جدا . المرتبة الأولى في إنتاج السيارات . و ينتج حوالي 40% من إنتاج السفن العالمي بالإضافة إلى قوة الصناعة الفضائية .
- 3 **القوة التجارية والمالية** : المرتبة الأولى عالميا بمساهمته بـ 42 % من التجارة الدولية و اتساع أسواقه الخارجية مستفيدا من عامل الاستعمار التاريخي أما قوته المالية فتظهر في قوة صادراته و وارداته التي تفوق 2000 مليار دولار وكذلك ربح الميزان التجاري للإتحاد في السنوات الأخيرة. كما تبدو في تواجد عدة بورصات عالمية في الاتحاد لندن 2671 مليار دولار باريس 2470 مليار دولار فرانكفورت 1322 مليار دولار دون أن ننسى قوة العملة الأوروبية الموحدة (الأورو) في الساحة المالية الدولية اليوم.

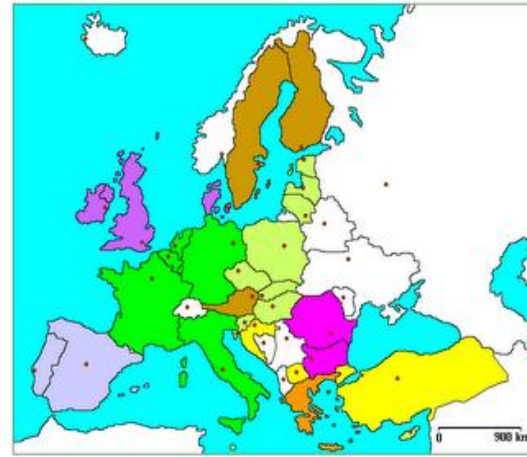
- إقليم الروهر بألمانيا
- إقليم أمستردام بهولندا
- إقليم باريس بفرنسا
- إقليم البو بإيطاليا
- إقليم أستوكهولم بالسويد
- إقليم لندن ببريطانيا
- إقليم موس شارلو بلجيكا
- إقليم مدريد بإسبانيا

### **أهم الأقاليم الصناعية في دول الإتحاد**

## حفل توقيع معاهدة روما عام 1957



## تطور عضوية الاتحاد الأوربي من 1957 إلى 2007



L'UNION EUROPEENNE EN 2007



## توسعات الاتحاد الأوربي إلى حدود سنة 2007

- 1957 دول انضمت سنة 1957
- 1973 دول انضمت سنة 1973
- 1981 دول انضمت سنة 1981
- 1986 دول انضمت سنة 1986
- 1995 دول انضمت سنة 1995
- 2004 دول انضمت سنة 2004
- 2007 دول انضمت سنة 2007
- دول دخلت في مفاوضات للإلتحاق بالاتحاد

## العملة الموحدة - الاورو -



## ميناء روتردام الأول عالميا



## نقل البضائع في نهر الرين



## شعار الاتحاد الأوربي



## بنية التجارة الخارجية للاتحاد سنة 2000- 87888888

| المواد            | صادرات % | واردات % |
|-------------------|----------|----------|
| مواد غذائية       | 5.3      | 5.3      |
| مواد طاقة ومنجمية | 5.2      | 19.2     |
| مواد كيميائية     | 13.7     | 6.9      |
| آلات ومعدات النقل | 46.6     | 38.1     |
| مواد صناعية أخرى  | 26.8     | 27.1     |
| مواد غير مصنفة    | 2.4      | 3.4      |

## استخراج النفط في بحر الشمال



## أطراف التبادل التجاري

| أطراف التبادل    | صادرات % | واردات % |
|------------------|----------|----------|
| البلدان المتقدمة | 65       | 60.5     |
| البلدان النامية  | 35       | 39.4     |

## حوض نهر الراين





**الكفاءة القاعدية :** أمام وضعيات إشكالية تخص القوى الاقتصادية الكبرى ( الو. م . ا - الاتحاد الأوربي - جنوب شرق آسيا واليابان) يكون المتعلم قادرا على اكتشاف عوامل قوتها وإبراز علاقتها بالاقتصاد العالمي في الوقت الراهن.

**الوحدة التعليمية :** القوى الاقتصادية الكبرى في العالم

**الوضعية الثالثة : العلاقة بين السكان والتنمية في شرق وجنوب شرق آسيا**

**الإشكالية :** لقد تحولت منطقة شرق وجنوب شرق آسيا إلى قطب اقتصادي حيوي خاصة و هي تمتلك قوة ديمغرافية هائلة . فما دور وزنها الديمغرافي في تحقيق قوتها الاقتصادية ؟ و ما مكانتها في الاقتصاد العالمي ؟

**المادة :** جغرافيا

**القسم :** 3 اف . 3 تر . 3 ع.ت

**المدة :** .... ساعات

**المراجع والمصادر :** الكتاب النت

**إعداد :** بوشيع عبد الحاكم

| المؤشر / البلد              | اليابان   | الصين   | هونغ كونغ | كوريا ج   | تاوان     | سنغافورة  |
|-----------------------------|-----------|---------|-----------|-----------|-----------|-----------|
| المساحة كلم 2               | 377 أ     | 9.5     | 1092      | 99 أ      | 36 أ      | 625       |
| السكان م / ن                | 128       | 1.4     | 6.8       | 48        | 23        | 4.5       |
| الكثافة ن / كلم 2           | 339       | 133     | 6500      | 491       | 626       | 6600      |
| نسبة الأقل من 15 س          | 14        | 22      | 16        | 21        | 20        | 21        |
| نسبة الأكثر من 65 س         | 18        | 7       | 11        | 8         | 9         | 7         |
| أمد الحياة                  | 78 ر 85 ن | 73/70 ن | 85 ر 78 ن | 72 ر 80 ن | 73 ر 79 ن | 77 ر 81 ن |
| الدخل الخام مليار دولار     |           | 15766   | 2515      | 2675      | 1739      | 2335      |
| الدخل الفردي - دولار - 2006 | 38410     | 2010    | 28460     | 17690     | 15000     | 29320     |
| نسبة سكان المدن             | 80        | 41      | 100       | 82        | 84        | 100       |
| مؤشر التنمية البشرية        | 0.95      | 0.81    | 0.94      | 0.93      |           | 0.88      |
| المساهمة في م ت ع % 2001    | 7.5       | 2.6     | 3.5       | 2.5       | 2.1       | 2.3       |

الجدول ص 77-95

المعلومات المكتسبة وعلى السندات المقترحة

أنجز بطاقة تقنية للأقطاب شرق وجنوب شرق آسيا

خريطة العالم آسيا

حدد المجال الجغرافي لشرق وجنوب شرق آسيا

**\* التحديد الجغرافي لشرق وجنوب شرق آسيا :** تمتد المنطقة من اليابان إلى غرب الصين مرورا بكوريا الجنوبية وتاوان وسنغافورة و هونغ كونغ

في الجنوب . ما بين خطي طول 74 و 146 شرقا و دائرتي عرض 2 جنوبا و 50 شمالا وتتميز طبيعيا

- الموقع الاستراتيجي وطول الشريط الساحلي على المحيط الهادي والهندي مما يجعلها مفتحة على العالم الخارجي
- اتساع المساحة مع كثرة الجزر والخلجان - طغيان طابع الارتفاع خاصة في اليابان وهو يمثل قرابة 80% من المساحة العامة .
- كثرة النشاط زلزالي والبركاني وتعرض المنطقة إلى الأعاصير والفيضات

السند المرفق 1.2.3

**\* إبراز دور استثمار العنصر البشري في تحقيق التطور الاقتصادي في المنطقة :** لقد حققت المنطقة نموا اقتصاديا كبيرا في العقود الثلاثة

الماضية رغم المعوقات ( التجزؤ - خط النار - فساوة المناخ - الفقر في المواد الأولية خاصة اليابان - دمار الح ع 2 - ) نتيجة تركيزها على الاستثمار في العنصر البشري - تعليما و تدريبا - لأنه أساس التنمية وهدفها و قد ساعدها على ذلك القوة الديمغرافية الهائلة ( 2 مليار ن ) و ارتفاع نسبة التمدن و تطور برامج التعليم و تشجيع البحث العلمي 30 % من الميزانية في سنغافورة و انتهاج سياسة سكانية تهدف إلى إقامة توازن بين النمو السكاني و النمو الاقتصادي مما أسهم في تحقيق ما يلي :

- ارتفاع نسبة الفئة النشطة من مجموع السكان إذ تمثل 67 % في اليابان و 400 مليون فلاح في الصين
- وفرة اليد العاملة المؤهلة و المنظمة و ذات الإنتاجية العالية و الأجر المنخفض ( انخفاض تكلفة الإنتاج )
- سرعة التكيف مع التطور التكنولوجي الحاصل في العالم و استيعاب احدث الأساليب
- القدرة التنافسية لبضائع المنطقة و غزوها لأسواق الدول الكبرى
- دور المهاجرين في تدفق رؤوس الأموال و الاستثمارات خاصة في الصين
- تحقيق دول المنطقة لمعدلات قياسية في النمو الاقتصادي ما بين ( 8.5 % - 10.5 % ) أكثر حتى من الدول المتطورة
- اتساع السوق الاستهلاكية و التي تستهلك إنتاج بلدانها مما خفف من تبعيتها لصادراتها
- القدرة على التكيف وتهيئة الإقليم بشكل عقلاني مثل مد الطرق بين الجزر الهامة وإنجاز هياكل قاعدية متنوعة وهو ما دفع الكثير من الشركات م . ج إلى تحويل مراكز نشاطها إلى المنطقة - 500 شركة في الصين

الصورة و الخريطة ص 80 سندات ص 76 الصورة ص 82

يبرز دور استثمار العنصر البشري في تحقيق التطور الاقتصادي في المنطقة

السند المرفق 4

الخريطة 88



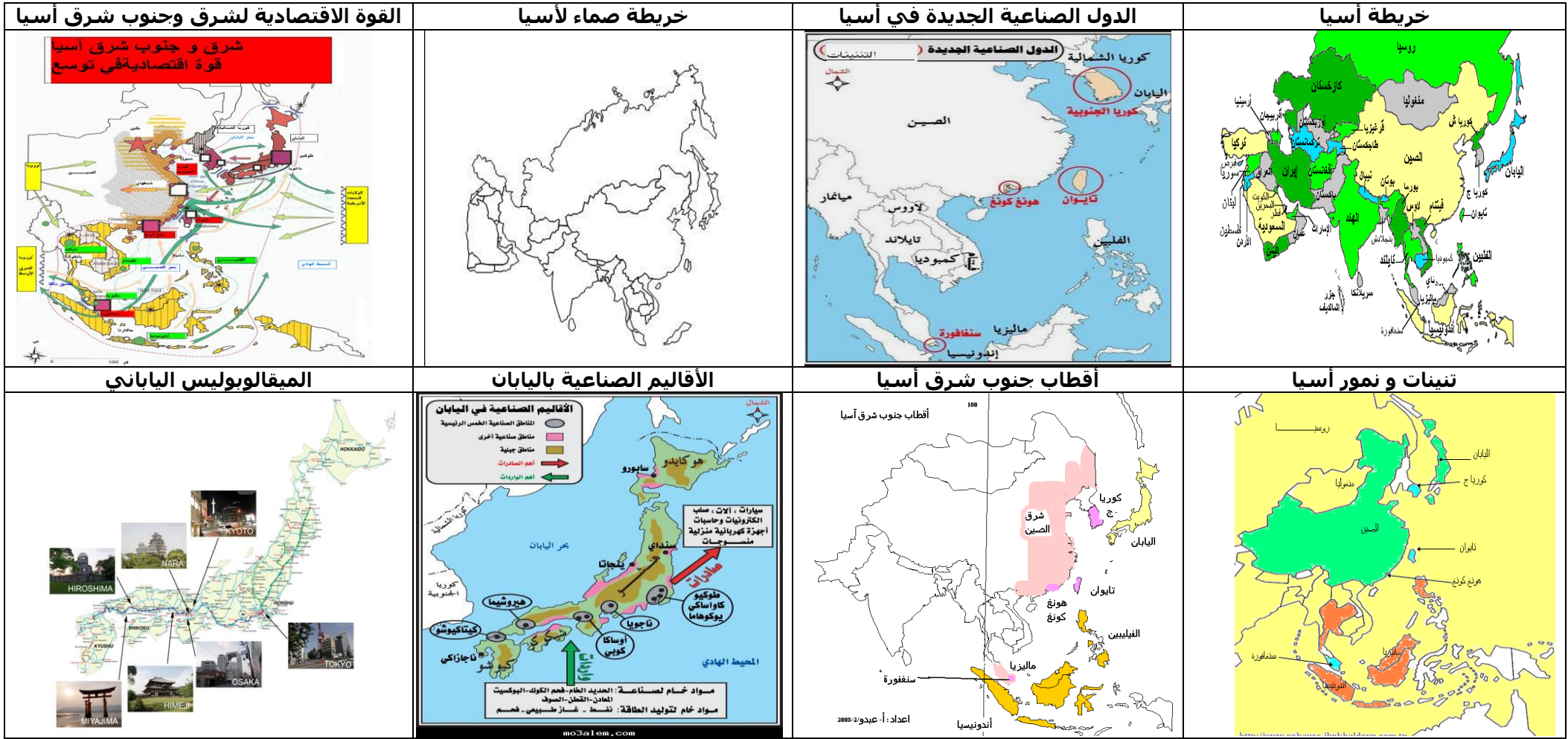
|   |   |  |
|---|---|--|
| <p>السند ص 86<br/>92 93 97<br/>الجدول ص 87<br/>الجدول ص 102<br/>السند ص 108</p> | <p>- استنتج مكانة المنطقة في الاقتصاد العالمي</p> | <p>لقد أسهم الاستثمار في الفرد و اندماج المنطقة في الاقتصاد العالمي في إبرازها كقطب اقتصادي أساسي منافس للأقطاب الكبرى الأخرى .<br/><b>* استنتاج مكانة المنطقة في الاقتصاد العالمي :</b> إن الخبراء يؤكدون على أن المستقبل سيشهد تحول مركز القوة الاقتصادية العالمية من الواجهة الأطلسية ( أوروبا - الو.م.أ ) إلى واجهة غرب الهادي إذ أصبحت المنطقة مركز اقتصادي عالمي ويتضح ذلك من خلال :<br/>- إن اليابان تمثل القوة الاقتصادية الثانية بعد الو.م.أ - امتلاكها 7 من أكبر 10 بنوك في العالم<br/>- احتلال دول المنطقة المراتب الأولى في العديد من الصناعات ( كوريا الجنوبية المرتبة 1 و اليابان 2 في إنتاج السفن عالميا )<br/>- تحول الصين إلى قوة صناعية في العالم<br/>- احتكار المنطقة 24 % من حجم المبادلات التجارية العالمية (10% لليابان ) و هي أكبر مستهلك للمواد الأولية<br/>- الاندماج الكبير لإقتصاد المنطقة في منظومة الإقتصاد العالمي<br/>- تحقيق موازينها التجارية لفائض كبير في أغلب السنوات و استحوذها على 35 % من الناتج العالمي الخام<br/>- كثرة فروع شركات دول المنطقة في كل العالم ( خاصة اليابانية و الصينية )<br/>- استحوذها على ربع الثروة العالمية و استقطابها للاستثمارات العالمية مع وجود أكبر البورصات ( طوكيو 2 عالميا )<br/>- تحول الصين إلى عملاق إقتصادي بديل احتلالها للمرتبة 4 عالميا في استقطاب الاستثمارات الخارجية و 5 في التصدير<br/>- تحول المنطقة إلى ملتقى للطرق التجارية العالمية و غزو سلعها لأسواق الدول الكبرى</p> |
|---|---|--|

### تقويم مرحلي : اعتمادا على السند المرفق رقم 6 - 7 أدناه استخلص أخطر المشاكل التي تواجه اقتصاديات منطقة شرق و جنوب شرق آسيا مصطلحات الوضعية :

**التيينات الأربعة :** الدول 4 التي التحقت بركب التطور الصناعي منذ 1960 ( كوريا ج -هونغ كونغ - سنغافورة - تايبان ) كنتيجة لتطبيقها النموذج الياباني ( خاصة في الصناعات الدقيقة )  
**النمور :** الدول حديثة التصدير وهي ( تايلاند - ماليزيا - اندونيسيا - الفلبين ) تطورت بالاستثمارات اليابانية و الصينية  
**الآسيان :** منظمة سياسية و اقتصادية 1967 تظم 10 دول من جنوب شرق آسيا بهدف صد الشيوعية و بعد نهاية الحرب الباردة تحولت إلى منظمة تبادل حر و تعاون على التنمية في المنطقة  
**القطب الاقتصادي :** منطقة تتميز بكثافة نشاطها الاقتصادي و توفرها على القاعدة الاقتصادية - البنية التحتية - رؤوس أموال - تكنولوجيا مما مكنها من التفاعل و منافسة الأقطاب الأخرى **الوزن الديمغرافي :** هو التعداد السكاني الكبير و الذي يعتبر عامل قوة في اقتصاد منطقة إذا أحسن الاستثمار فيه و توظيفه في عملية الإنتاج والتنمية  
**مجمع المدن - ميغالوبوليس :** يطلق على منطقة حضرية واسعة و تجمع من المدن الكبرى المرتبطة بعلاقات متنوعة  
**سندات الوضعية :**

**السند 1 :** إن البشر هم الثروة الحقيقية لأي أمة لذا فإن قدرات أي أمة تكمن فيما تمتلكه من طاقات بشرية مؤهلة ومدربة وقادرة على التكيف و الفاعلية وما تجربة دول جنوب شرق آسيا منا بعيد و التي تعمل على تجميع رأس المال البشري وتحويله إلى طاقة و ميزة تنافسية تم توجيهها إلى استثمارات عالية الإنتاجية كان مبعثه إيمانها بأن نموها يكمن في عقول أبنائها وسواعدهم وقد كان ثمار ذلك أن حققت اقتصادياتها معدلات متسارعة من النمو فاقت أكثر البلدان تقدماً و أصبحت مثلاً يحتذى . وحتى عندما تعرضت لأزمة مالية استطاعت أن تسترد عافيتها لثروتها البشرية وما تتمتع به من جودة وكفاءة عالية  
**السند 2 :** فالتنمية البشرية تقتزن بقضايا التدريب والتعليم المهني والتقني ، فالعمالة الأمية أو قليلة التعليم تضعف مسيرة التطوير. .. يمكن القول بأن تحسين رأس المال البشري كان ظاهر في اقتصاديات النمور الآسيوية .  
**السند 3 :** إن دول آسيا تعمل على تطبيق إستراتيجية تقوية الأوطان بالاعتماد على الكفاء والسعي وراء إعداد ذوي كفاءات عالية متخصصين في مختلف المجالات فالصين تعتمز إن تزود البلاد ما بين (2006-2010) ب 25 مليون من خريجي المدارس المهنية المتوسطة و 11 مليون خريج من خلال المدارس المهنية العالية. و تزويد الشباب العاطلين عن العمل فرص التدريب والتعليم المهني و الدمج بين التعليم و التدريب بالانتقال الناعم من المدرسة للعمل . و بكلمة موجزة لقد باتت سياسات تنمية الموارد البشرية من خلال التدريب والتعليم المهني احد العوامل الحاسمة للتنمية الاقتصادية والاجتماعية لمعظم دول آسيا .  
**السند 4 :** في حديث لمستئول كبير في إحدى المؤسسات الأمريكية تعمل في مجال التقنية المتقدمة يقول: ( لقد هزمتنا اليابان في أي حقل يختارونه : في صناعة الراديو هات، التلفزيونات والسيارات وغيرها من الصناعات، لقد تغلبوا علينا في جودة المنتجات والأسعار المنخفضة، والآن يتغلبون علينا في مجال الإبداع.. لا يوجد دفاع ضدهم،  
**السند 5 :** المجتمع الياباني يسجل أعلى أمد حياة في العالم (81 سنة)، يستقر معظمهم بالمدن (79%) مجتمعا متعلما (99%) ومثقفا (580 جريدة لكل 1000 مواطن 73 مشترك في شبكة الانترنت من كل 1000 مواطن) وانخفاض نسبة البطالة (5.1%) مع تقديس اليابانيين للعمل (2000 ساعة عمل في السنة )  
**السند 6 :** جنوب شرق آسيا كانت و ما تزال منطقة تشهد ديناميكية اقتصادية إذ تعرف نموا سريعا انها قطب جديد للنمو في الاقتصاد العالمي. و بسبب شدة اعتماد هذه الاقتصاديات على الواردات من السلع الأولية في نمو إنتاجها الصناعي - المحروقات والمواد الخام فإن التغيرات في أداء نموها ستكون لها انعكاسات شديدة من حيث عائدات التجارة والتصدير. وهذا أمر يثير حتما مسألة استدامة وثيرة النمو .  
**السند 7 :** توقع تقرير للأمم المتحدة تراجع معدل نمو اقتصاديات شرق آسيا إلى 6% في العام الحالي مقابل 9% عام 2007 و أوضح التقرير أن دول جنوب آسيا تواجه مشكلة حقيقية بسبب تراجع تدفق الاستثمارات الأجنبية المباشرة التي شكلت فاطرة النمو بها في السنوات الماضية و تواجه دول شرق آسيا احتمالات تراجع احتياطياتها النقدية مع تراجع الصادرات نتيجة الأزمة المالية العالمية و الركود في أسواق التصدير الرئيسية في الولايات المتحدة وأوروبا واليابان و إن اقتصاديات المنطقة تضررت بشدة نتيجة اعتمادها على التصدير ..

من النت



**الخصائص العامة المشتركة بين دول شرق و جنوب شرق آسيا :**

- تمثل قوة ديمغرافية كبرى بـ 2 مليار نسمة مع تباين كبير بين تعداد سكان دولة
- مؤشر التنمية البشرية مرتفع ( التعليم - التكوين - المهنية - النشاط ) يتجاوز 0.800
- تسيطر على النشاط الاقتصادي فيه شركات ضخمة - متعددة الجنسيات ، أغلبها يابانية
- تمثل اليابان قطب علمي تكنولوجي يغذي الدول الأخر بالتكنولوجيا و رؤوس الأموال و الاستثمارات
- تملك منظومة من المؤسسات المالية القوية أبرزها بورصة طوكيو بتعاملات تتجاوز 12.000 مليار\$/س.
- تركز النشاط الصناعي و الخدماتي بالصين في الشريط الساحلي الشرقي - بكين- شنغهاي - هونغ كونغ -
- تتوزع القوة النشطة كالتالي : 22 % في قطاع الصناعة - 60 % في قطاع الخدمات - و 18 % في قطاع الزراعة ....
- \* يعيش 100 مليون ياباني في المدن التي لا تمثل سوى 3% من المساحة العامة - طوكيو 30 م/ ن بها مراكز القرار السياسي و الاقتصادي و بورصة طوكيو - ناغويا 8.5 م/ ن - مجمع - أوزاكا - كيوتو -كوبي 16 م/ ن .

**المادة :** جغرافيا  
**القسم :** 3 ا.ف/3ت.ا/3 ع.ت  
**المدة :** ساعتان  
**المراجع والمصادر :** الكتاب - أنت  
**إعداد :** بوشيح عبد الحاكم

**الكفاءة القاعدية :** أمام وضعيات إشكالية تخص القوى الاقتصادية الكبرى يكون المتعلم قادرا على اكتشاف قوتها وإبراز علاقتها بالاقتصاد العالمي  
**الوحدة الثانية : القوى الاقتصادية الكبرى في العالم**  
**الوضعية الرابعة : وضعية إدماجية**  
**الكفاءة المستهدفة :** القدرة على توظيف المعلومات المكتسبة وتحليل المعطيات المقترحة و استخلاص النتائج  
**الإشكالية :** لقد استطاعت قوى الثلاث العالمي أن تهيمن على الاقتصاد العالمي و تسجل سيطرتها عليه . فكيف تم لها ذلك ؟

## السندات و الاداءات

## التعليمات

تأسست المجموعة الاقتصادية الأوربية في سن 1957 ثم توسعت وتطورت منذ 50 سنة لتشكل ليوم 2010 ما يعرف بالاتحاد الأوربي الذي يضم 27 دولة وهو يبدو كقطب جذب سياسي واقتصادي .

2

(... فإن القوة الاقتصادية للولايات المتحدة الأمريكية هي الأخرى كانت عبارة عن عامل هام ساهم في تأسيس وبناء الهيمنة، بل والسيطرة العسكرية والسياسية الأمريكية خلال القرن العشرين )  
**العلاقات الدولية ... أستاذ /بشير غضبان جامعة مسيلة**

1

3

المجتمع الياباني يتزايد ببطء وتسجل البلاد أعلى أمد حياة في العالم (81 سنة) يستقر معظمهم بالمدن (79%) مجتمعا متعلما (99%) ومثقفا يتميز بانخفاض نسبة البطالة (5.1%) مع تقديسهم للعمل (2000 ساعة عمل في السنة)

4

**قال الرئيس الأمريكي نيكسون** " إن الخطر الذي يهدد العلاقات الاقتصادية الأمريكية هو اليابان و اشد ما يخيف الامريكيين إن تحول بلادنا إلى مستعمرة اقتصادية يابانية و تتمكن اليابان من شراء أمريكا "  
**وقال مسؤول في إحدى المؤسسات الأمريكية العملاقة :** ( لقد هزمتنا اليابان في أي حفل يختارونه في صناعة الراديو هات، التلفزيونات والسيارات وغيرها من الصناعات، لقد تغلبوا علينا في جودة المنتجات والأسعار المنخفضة، والآن يتغلبون علينا في مجال الإبداع.. لا يوجد دفاع ضدهم،)

اعتما  
مكتسبا  
و انط  
الس  
الم  
اعد  
لل  
التعليمات المرفقة

5

## جدول لتطور الميزان التجاري للوم أ و اليابان

| السنوات | 1990  | 1995  | 1998  | 1999  | 2001  | 2006  |
|---------|-------|-------|-------|-------|-------|-------|
| الوم أ  | 101 - | 158 - | 229 - | 329 - | 475 - | 558 - |
| اليابان | 63 +  | 144 + | 61 +  | 52 +  | 79 +  | 89 +  |



رواد فضاء امريكيين

6

| الدولة     | الدخل القومي بالمليار دولار/2005 | معدل النمو سنوياً % | السكان سنة 2005 | معدل نمو السكان سنوياً% |
|------------|----------------------------------|---------------------|-----------------|-------------------------|
| الولايات م | 12.416                           | 2.4                 | 300             | 0.9                     |
| بريطانيا   | 2.198                            | 2.5                 | 60.2            | 0.4                     |
| ألمانيا    | 2.795                            | 1.4                 | 82.7            | 0.1                     |
| اليابان    | 4.534                            | 1                   | 127.9           | 0.1 -                   |
| فرنسا      | 2.126                            | 1.6                 | 61              | 0.2                     |





جسر اكاشى باليابان



### التعليمات : اعتمادا على المعلومات المكتسبة وعلى السندات المقترحة

- 1 - ابرز العوامل الأساسية التي أسهمت في تطور و هيمنة دول الثالث الاقتصادي ؟
- 2 - اعتمادا على السند 1 دال بأثلة على هيمنة الوم أ الاقتصادية و السياسية على العالم
- 3 - انطلاقا من السند 3 . 4 بما تفسر هذا التخوف و القلق الأمريكي تجاه اليابان .
- 4 - عدد المراحل التاريخية الكبرى التي مر بها تشكل القطب الاقتصادي الأوربي .
- 5 - مثل معطيات السند 5 بواسطة منحى بياني في مجال واحد وبمقياس رسم 1 سم = 50 مليار دولار --- 3 سنوات
- 6 - على خريطة العالم المرفقة عين الدول الواردة فى السند رقم 6

## مفاهيم و مصطلحات الوحدة الثانية

**تنظيم الإقليم :** هو عبارة عن هيكلية للمظاهر الجغرافية والبشرية و الاقتصادية بوضع خطة تهدف لتوفير الاحتياجات و تأخذ بعين الاعتبار الظروف و الإمكانيات و الموارد التي يتوفر عليها الإقليم .

**الهيمنة والنفوذ :** هي عملية السيطرة و الاستغلال التي تمارسها الدول المتقدمة على الدول المتخلفة و على المؤسسات السياسية و المالية العالمية كما تعني الاستحواذ على الأسواق و التحكم فيها ( العرض و الطلب و الأسعار )

**الاستقطاب :** عملية جذب وإغراء للإفراد و الاستثمارات و الشركات نحو دولة أو منطقة بسبب الفوائد والخدمات و الضمانات و الحماية الممنوحة .

**الدورة الزراعية :** هي زراعة مجموعة محاصيل بتعاقب منظم عدة سنين بهدف للاحتفاظ بخصوبة التربة و تنوع الإيراد الزراعي .

**النطاقات :** هو تخصيص مساحة شاسعة لإنتاج محصول واحد وهي ميزة للزراعة الأمريكية (مثل نطاق الذرة. القمح . التبغ ) وتتطلب إمكانيات طبيعية وبشرية ومادية ضخمة .

**مجمع المدن – ميغالوبوليس :** يطلق على منطقة حضرية واسعة تتميز بتلاحم عمراني و تعدد المدن استخدم لأول مرة لوصف الساحل الشمالي الشرقي للولايات المتحدة

**التنمية البشرية :** مؤشر تركيبي مستخلص من معطيات إحصائية واقعية وطبيعية لنتاج الداخلي الخام والدخل الفردي و الميزان التجاري و نسبة الأمية و أمد الحياة و نسبة التأطير الطبي ومستوى المعيشة و نسبة وفيات الأطفال .

**الاتحاد :** مصطلح يقصد به أعلى درجات التعاون والتنسيق والتكامل بين مجموعة دول في إقليم أو قارة واحدة في الميادين السياسية و الاقتصادية و الاجتماعية

**التكتل :** اتحاد مجموعة دول موثوق في اتفاقية له هياكل عضوية و تنظيمية موحدة يتمتع بالشخصية القانونية و له مجال جغرافي تلغى فيه كل الحواجز الجمركية بين الأعضاء

**معاهدة روما :** معاهدة موقعة في 25 مارس 1957 بروما الإيطالية من قبل فرنسا . إيطاليا . ألمانيا الغربية . بلجيكا . هولندا . لوكسمبورج . تنص على إنشاء السوق الأوروبية المشتركة ومقرها بروكسل بلجيكا وقد انضمت إليها دول أوروبية أخرى فيما بعد.

**البنلوكس :** دول البنلوكس هي اتحاد اقتصادي تأسس عام 1944 بين هولندا و بلجيكا و لوكسمبورج و الاسم مشتق من الحروف الأولى لتلك الدول .

**الأراضي المنخفضة :** هو الاسم الرسمي لهولندا سُميت كذلك لأن حوالي نصف أراضيها تقع تحت مستوى سطح البحر و أكثر من خمسي أراضيها مغطاة بمياه البحر أو البحيرات .

**ماستريخت :** هي الاتفاقية المؤسسة **للاتحاد الأوروبي** تم الاتفاق عليها في مدينة ماستريخت الهولندية 10 ديسمبر 1991. و دخلت حيز التنفيذ في 1 نوفمبر 1993

**القطب الاقتصادي :** هو مركز يمثل نقطة قوة ونشاط اقتصادي كثيف لتوفره على جميع الشروط ( قاعدة . بنية تحتية . رؤوس أموال . تكنولوجيا ) التي تمكنه من إن يساهم في تفعيل الحركة الاقتصادية و ينافس أقطاب أخرى .

**التينات الأربعة :** الدول 4 التي التحقت بركب التطور الصناعي منذ 1960 ( **كوريا ج –هونغ كونغ – سنغافورة – تايوان** ) كنتيجة لتطبيقها النموذج الياباني ( خاصة في الصناعات الدقيقة )

**النمور :** الدول حديثة التصدير وهي ( **تايلاند – ماليزيا – اندونيسيا – الفلبين** ) تطورت بالاستثمارات اليابانية و الصينية

**الآسيان :** منظمة سياسية و اقتصادية 1967 تظم 10 دول من جنوب شرق آسيا بهدف صد الشيوعية و بعد نهاية الحرب الباردة تحولت إلى منظمة للتعاون الاقتصادي في المنطقة

